

ПАСПОРТ
 благоустройства дворовой территории по состоянию на
25 сентября 2014

I. Общие сведения о территории благоустройства

№	Наименование показателя	Значение показателя
1.1	Адрес многоквартирного жилого дома*	ул. Волост. Октябрьск, 14
1.2	Кадастровый номер земельного участка (дворовой территории)	23:20:0201004
1.3	Численность населения, проживающего в пределах территории благоустройства, чел.	150
1.4	Общая площадь территории, кв. м	
1.5	Оценка уровня благоустроенности территории (благоустроенная/ не благоустроенная)**	не благоустроена

* при образовании дворовой территории земельными участками нескольких МКД в п. 1.1 и 1.2 указываются данные для каждого МКД;

** благоустроенной считается территория, обеспеченная твердым покрытием, позволяющим комфортное передвижение по основным пешеходным коммуникациям в любое время года и в любую погоду, освещением, игровым оборудованием для детей возрастом до пяти лет и набором необходимой мебели, озеленением, оборудованными площадками для сбора отходов.

Характеристика благоустройства

№	Наименование показателя	Ед. изм.	Значение показателя	Примечание
2.1	Требует ремонта дорожное покрытие	Да/нет	да	
2.2	Наличие парковочных мест	Да/нет	да	
2.3	Наличие достаточного освещения территории	Да/нет	да	
2.4	Наличие площадок (детских, спортивных, для отдыха и т.д.)	Да/нет	да	
-	количество	Ед.	1	
-	площадь	м ²	400 кв. м	
2.5	Наличие оборудованной контейнерной площадки (выделенная)	Ед.	1	
2.6	Достаточность озеленения (газонов, кустарников, деревьев, цветочного оформления)	Да/нет	нет	
2.7	Характеристика освещения:	Да/нет	да	
-	количество	Ед.	3	
-	достаточность	Да/нет	нет	
2.8	Наличие приспособлений для	Да/нет	нет	

	маломобильных групп населения (опорных поручней специального оборудования на детских и спортивных площадках; спусков, пандусов для обеспечения беспрепятственного перемещения)			
--	--	--	--	--

Приложение:

Схема земельного участка территории с указанием ее размеров и границ, размещением объектов благоустройства на _____ л.

Дата проведения инвентаризации: 25.09.2014

Ф.И.О., должности и подписи членов инвентаризационной комиссии:

Администрация Губаинского Чп

(организация, должность) (подпись) (Ф.И.О.)

Ведущий специалист Мухомов О.С. Мухомова

(организация, должность) (подпись) (Ф.И.О.)

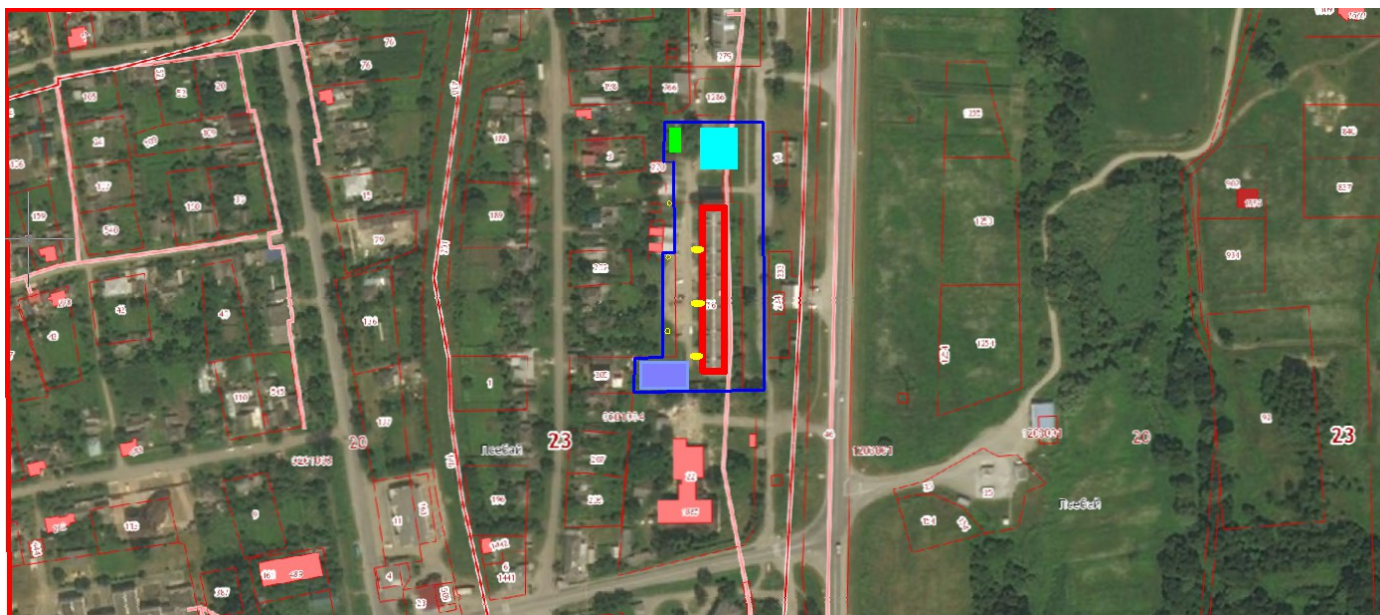
Старший
по дому

Мухомов

Мухомова О.С.

Схема дворовой территории


ул. 60 лет Октября, 14



Спортивная площадка




Детская площадка



Контейнерная площадка



Граница территории



Граница дома



Освещение



Скамейки