


Схема дворовых территорий


ул. Кавказская, 7; ул. Кавказская, 9; ул. Весенняя, 12; ул. Майская, 11




Огороды




Границы дома



Границы участка



Столбы



Скамейки



Цветник

ПАСПОРТ
 благоустройства дворовой территории по состоянию на
26 сентября 2017 г.

I. Общие сведения о территории благоустройства

№	Наименование показателя	Значение показателя
1.1	Адрес многоквартирного жилого дома*	Майская, 11
1.2	Кадастровый номер земельного участка (дворовой территории) <i>квартал</i>	23:20:0201003
1.3	Численность населения, проживающего в пределах территории благоустройства, чел.	8 кв. / 22 чел.
1.4	Общая площадь территории, кв. м	
1.5	Оценка уровня благоустроенности территории (благоустроенная/ не благоустроенная)**	

* при образовании дворовой территории земельными участками нескольких МКД в п. 1.1 и 1.2 указываются данные для каждого МКД;

** благоустроенной считается территория, обеспеченная твердым покрытием, позволяющим комфортное передвижение по основным пешеходным коммуникациям в любое время года и в любую погоду, освещением, игровым оборудованием для детей возрастом до пяти лет и набором необходимой мебели, озеленением, оборудованными площадками для сбора отходов.

Характеристика благоустройства

№	Наименование показателя	Ед. изм.	Значение показателя	Примечание
2.1	Требуется ремонт дорожное покрытие	Да/нет	да	
2.2	Наличие парковочных мест	Да/нет	нет	
2.3	Наличие достаточного освещения территории	Да/нет	да	
2.4	Наличие площадок (детских, спортивных, для отдыха и т.д.)	Да/нет	нет	
-	количество	Ед.	-	
-	площадь	м ²	-	
2.5	Наличие оборудованной контейнерной площадки (выделенная)	Ед.	да 1	
2.6	Достаточность озеленения (газонов, кустарников, деревьев, цветочного оформления)	Да/нет	нет	
2.7	Характеристика освещения:	Да/нет		
-	количество	Ед.	2	
-	достаточность	Да/нет	да	
2.8	Наличие приспособлений для	Да/нет	нет	

	маломобильных групп населения (опорных поручней специального оборудования на детских и спортивных площадках; спусков, пандусов для обеспечения беспрепятственного перемещения)			
--	--	--	--	--

Приложение:

Схема земельного участка территории с указанием ее размеров и границ, размещением объектов благоустройства на _____ л.

Дата проведения инвентаризации: 26.09.2017

Ф.И.О., должности и подписи членов инвентаризационной комиссии:

дел. Лебедевского отд. имущества кот. общего отдела
 (организация, должность) (подпись) (Ф.И.О.)

Копытский до.10 - доцент
вед. специалист отдела
И.Н. Фроленко - директор
 (организация, должность) (подпись) (Ф.И.О.)

(организация, должность) (подпись) (Ф.И.О.)

вед. специалист отдела по жилищно-коммунальному хозяйству
И.Н. Андреев
 (организация, должность) (подпись) (Ф.И.О.)

ПАСПОРТ

благоустройства дворовой территории по состоянию на

26 сентября 2017 г.

I. Общие сведения о территории благоустройства

№	Наименование показателя	Значение показателя
1.1	Адрес многоквартирного жилого дома*	ул. Весенняя, 1а
1.2	Кадастровый номер земельного участка (дворовой территории) <i>н/вар</i>	23:20:0201003
1.3	Численность населения, проживающего в пределах территории благоустройства, чел.	8 кв - 20 чел
1.4	Общая площадь территории, кв. м	
1.5	Оценка уровня благоустроенности территории (благоустроенная/ не благоустроенная)**	

* при образовании дворовой территории земельными участками нескольких МКД в п. 1.1 и 1.2 указываются данные для каждого МКД;

** благоустроенной считается территория, обеспеченная твердым покрытием, позволяющим комфортное передвижение по основным пешеходным коммуникациям в любое время года и в любую погоду, освещением, игровым оборудованием для детей возрастом до пяти лет и набором необходимой мебели, озеленением, оборудованными площадками для сбора отходов.

Характеристика благоустройства

№	Наименование показателя	Ед. изм.	Значение показателя	Примечание
2.1	Требует ремонта дорожное покрытие	Да/нет	да	
2.2	Наличие парковочных мест	Да/нет	нет	
2.3	Наличие достаточного освещения территории	Да/нет	да	
2.4	Наличие площадок (детских, спортивных, для отдыха и т.д.)	Да/нет	нет	
-	количество	Ед.	-	
-	площадь	м ²	-	
2.5	Наличие оборудованной контейнерной площадки (выделенная)	Ед.	1	
2.6	Достаточность озеленения (газонов, кустарников, деревьев, цветочного оформления)	Да/нет	нет	
2.7	Характеристика освещения:	Да/нет	да	
-	количество	Ед.	2	
-	достаточность	Да/нет	да	
2.8	Наличие приспособлений для	Да/нет	нет	

	маломобильных групп населения (опорных поручней специального оборудования на детских и спортивных площадках; спусков, пандусов для обеспечения беспрепятственного перемещения)			
--	--	--	--	--

Приложение:

Схема земельного участка территории с указанием ее размеров и границ, размещением объектов благоустройства на _____ л.

Дата проведения инвентаризации: 26.09.2017 г.

Ф.И.О., должности и подписи членов инвентаризационной комиссии:

Адм. Забайкальского кра. поселенцев нап. общ.о. отряда
 (организация, должность) (подпись) (Ф.И.О.)

Ю.В. Кононенко - Юр.конс.
вед. специалист общ.о. отряда
И.А. Железняк - Юр.конс.
 (организация, должность) (подпись) (Ф.И.О.)

вед. специалист отряда по жилищке
и жилищам
И.А. Андрющенко - Юр.конс.

ПАСПОРТ
 благоустройства дворовой территории по состоянию на
26 сентября 2017 г.

I. Общие сведения о территории благоустройства

№	Наименование показателя	Значение показателя
1.1	Адрес многоквартирного жилого дома*	ул. Кавказская, 7
1.2	Кадастровый номер земельного участка (дворовой территории)	23:20:0201003
1.3	Численность населения, проживающего в пределах территории благоустройства, чел.	8 кв (20 чел)
1.4	Общая площадь территории, кв. м	
1.5	Оценка уровня благоустроенности территории (благоустроенная/ не благоустроенная)**	

* при образовании дворовой территории земельными участками нескольких МКД в п. 1.1 и 1.2 указываются данные для каждого МКД;

** благоустроенной считается территория, обеспеченная твердым покрытием, позволяющим комфортное передвижение по основным пешеходным коммуникациям в любое время года и в любую погоду, освещением, игровым оборудованием для детей возрастом до пяти лет и набором необходимой мебели, озеленением, оборудованными площадками для сбора отходов.

Характеристика благоустройства

№	Наименование показателя	Ед. изм.	Значение показателя	Примечание
2.1	Требуется ремонт дорожного покрытия	Да/нет	да	
2.2	Наличие парковочных мест	Да/нет	нет	
2.3	Наличие достаточного освещения территории	Да/нет	да	
2.4	Наличие площадок (детских, спортивных, для отдыха и т.д.)	Да/нет	нет	
-	количество	Ед.	-	
-	площадь	м ²		
2.5	Наличие оборудованной контейнерной площадки (выделенная)	Ед.	да	
2.6	Достаточность озеленения (газонов, кустарников, деревьев, цветочного оформления)	Да/нет	да	
2.7	Характеристика освещения:	Да/нет		
-	количество	Ед.	2	
-	достаточность	Да/нет	да	
2.8	Наличие приспособлений для	Да/нет	да	

маломобильных групп населения (опорных поручней специального оборудования на детских и спортивных площадках; спусков, пандусов для обеспечения беспрепятственного перемещения)	да		
--	----	--	--

Приложение:

Схема земельного участка территории с указанием ее размеров и границ, размещением объектов благоустройства на _____ л.

Дата проведения инвентаризации: 16.09.2017г.

Ф.И.О., должности и подписи членов инвентаризационной комиссии:

А.И. Жабайского вед. специалист вед. общего отдела
 (организация, должность) (подпись) (Ф.И.О.)

И.В. Конюхова вед. специалист вед. общего отдела
 (организация, должность) (подпись) (Ф.И.О.)

И.Н. Андросенко вед. специалист вед. общего отдела
 (организация, должность) (подпись) (Ф.И.О.)

И.Н. Андросенко вед. специалист вед. общего отдела
 (организация, должность) (подпись) (Ф.И.О.)

ПАСПОРТ
 благоустройства дворовой территории по состоянию на
29 сентября 2017г

I. Общие сведения о территории благоустройства

№	Наименование показателя	Значение показателя
1.1	Адрес многоквартирного жилого дома*	Мавказская, 9
1.2	Кадастровый номер земельного участка (дворовой территории) <i>квартал</i>	23:20:0201003
1.3	Численность населения, проживающего в пределах территории благоустройства, чел.	8 кв - 26
1.4	Общая площадь территории, кв. м	
1.5	Оценка уровня благоустроенности территории (благоустроенная/ не благоустроенная)**	

* при образовании дворовой территории земельными участками нескольких МКД в п. 1.1 и 1.2 указываются данные для каждого МКД;

** благоустроенной считается территория, обеспеченная твердым покрытием, позволяющим комфортное передвижение по основным пешеходным коммуникациям в любое время года и в любую погоду, освещением, игровым оборудованием для детей возрастом до пяти лет и набором необходимой мебели, озеленением, оборудованными площадками для сбора отходов.

Характеристика благоустройства

№	Наименование показателя	Ед. изм.	Значение показателя	Примечание
2.1	Требует ремонта дорожное покрытие	Да/нет	да	
2.2	Наличие парковочных мест	Да/нет	нет	
2.3	Наличие достаточного освещения территории	Да/нет	да	
2.4	Наличие площадок (детских, спортивных, для отдыха и т.д.)	Да/нет	нет	
-	количество	Ед.	-	
-	площадь	м ²	-	
2.5	Наличие оборудованной контейнерной площадки (выделенная)	Ед.	1	
2.6	Достаточность озеленения (газонов, кустарников, деревьев, цветочного оформления)	Да/нет	нет	
2.7	Характеристика освещения:	Да/нет	да	
-	количество	Ед.	2	
-	достаточность	Да/нет	да	
2.8	Наличие приспособлений для	Да/нет	нет	

	маломобильных групп населения (опорных поручней специального оборудования на детских и спортивных площадках; спусков, пандусов для обеспечения беспрепятственного перемещения)			
--	--	--	--	--

Приложение:

Схема земельного участка территории с указанием ее размеров и границ, размещением объектов благоустройства на _____ л.

Дата проведения инвентаризации: 19.09.2017.

Ф.И.О., должности и подписи членов инвентаризационной комиссии:

Ю.В. Кашинский нач. отдела пож. охраны
 (организация, должность) (подпись) (Ф.И.О.)

И.Н. Андреев зам. нач. отдела
 (организация, должность) (подпись) (Ф.И.О.)

И.Н. Андреев зам. нач. отдела
 (организация, должность) (подпись) (Ф.И.О.)